



කාලගුණ විද්‍යා දෙපාර්තමේන්තුව

வளிமண்டலவியல் திணைக்களம்

Department of Meteorology

TP : 011 2686686

Fax : 011 2691443

E-mail : metnmc@gmail.com

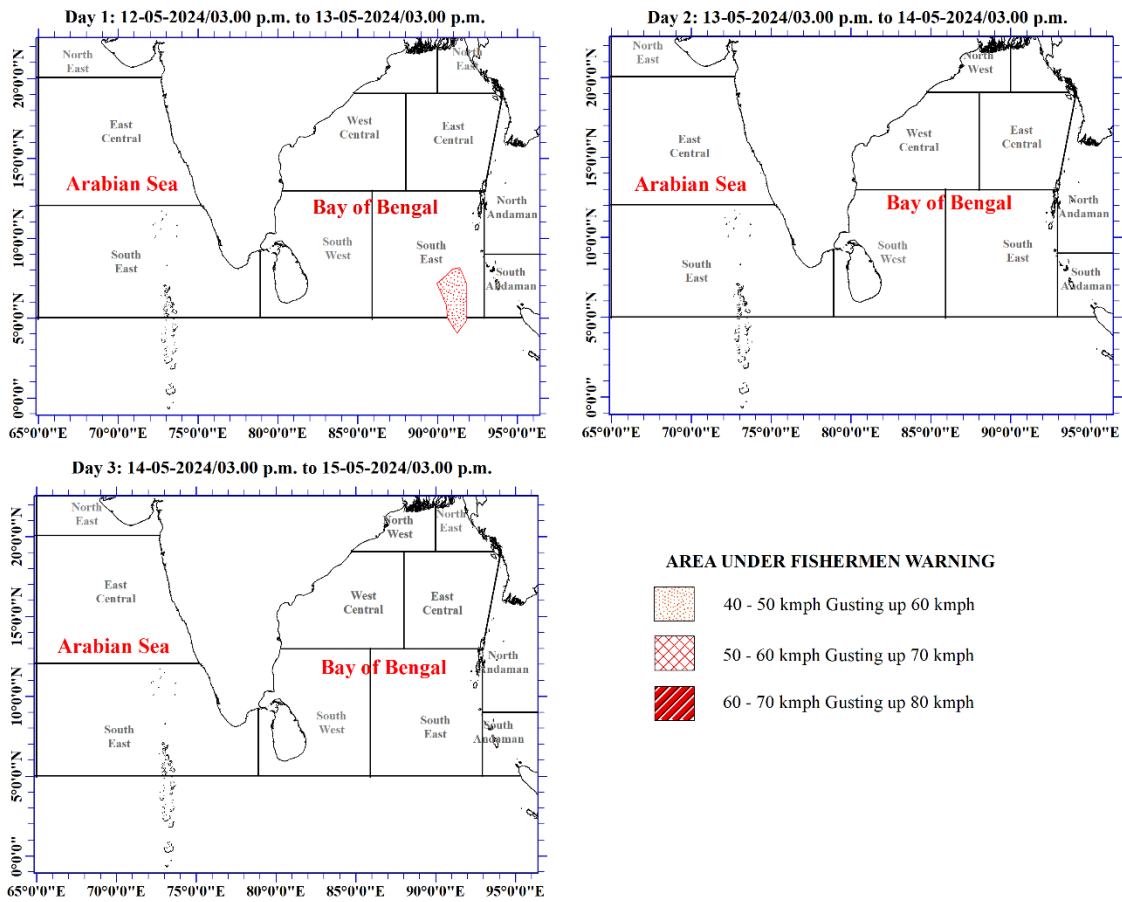
Web : www.meteo.gov.lk

## Fishermen bulletin for strong winds and rough seas

Issued by Marine Forecasting Division, National Meteorological Centre

Issued at 03.00 p.m. on 12 May 2024

### For the Bay of Bengal and Arabian Sea Forecast for next three days:



	Wind speed will be (40-50) kmph gusting up to 60 kmph. These sea areas will be rough at times.
	No Warnings for this category.
	No Warnings for this category.

State of Sea: Calm (0-5) km, Smooth (5-15) km, Slight (16-28) km, Moderate (29-37) km, Fairly rough (38-46) km, Rough (47-55) km, Very rough (56-74) km, High (75-102) km, Very high (over 103) km.



**කාලගුණ විද්‍යා දෙපාර්තමේන්තුව**

**வளிமண்டலவியல் திணைக்களம்**

**Department of Meteorology**

TP : 011 2686686

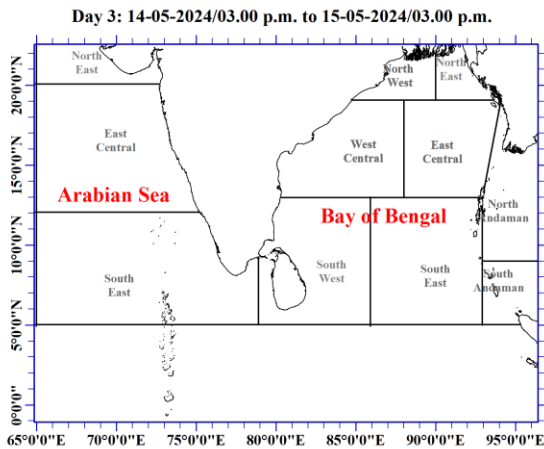
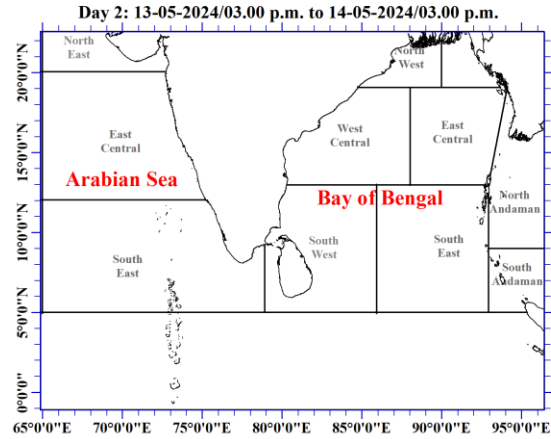
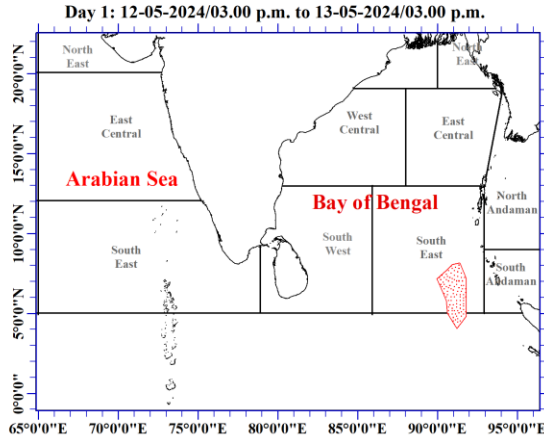
Fax : 011 2691443

E-mail : metnmc@gmail.com




Web : www.meteo.gov.lk




**ධීවර ජනතාව සඳහා තද සුළං සහ රළු මුහුදු පිළිබඳව නිවේදනය**  
**ජාතික කාලගුණ විද්‍යා මධ්‍යස්ථානයේ සමුද්‍රීය කාලගුණ විද්‍යා අංශය විසින්**  
**2024 මැයි මස 12 වන දින ප.ව. 03.00 ට නිකුත් කරන ලදී.**

**බෙංගාල බොක්ක මුහුදු ප්‍රදේශය සහ අරාබි මුහුද සඳහා**  
**ඉදිරි දින තුන සඳහා අනාවැකිය**



**AREA UNDER FISHERMEN WARNING**

-  40 - 50 kmph Gusting up to 60 kmph
-  50 - 60 kmph Gusting up to 70 kmph
-  60 - 70 kmph Gusting up to 80 kmph

	සුළගේ වේගය පැ.කි.මී. (40-50), විටින් විට පැ.කි.මී. 60 දක්වා. මෙම මුහුදු ප්‍රදේශ විටින් විට රළු වේ.
	මෙම මට්ටමේ අනතුරු ඇඟවීමක් නොමැත.
	මෙම මට්ටමේ අනතුරු ඇඟවීමක් නොමැත.

මුහුදේ ස්වභාවය : නිසල (0-5)පැ.කි.මී ,සුමට (5-15)පැ.කි.මී, සාමාන්‍ය ස්වභාවයෙන් යුතු (16-28)පැ.කි.මී, මද රළු (29-37)පැ.කි.මී, තරමක් රළු (38-46)පැ.කි.මී, රළු (47-55)පැ.කි.මී, ඉතා රළු (56-74)පැ.කි.මී, දළ රළු (75-102)පැ.කි.මී, ඉතා දළ රළු 103 පැ.කි.මී ට වැඩි.