

**SPECIAL WEATHER BULLETIN FOR HEAVY RAINFALLS AND STRONG WINDS IN THE SEA AREAS AROUND THE ISLAND**  
**(Valid for next 24hrs, Issued at 1730hrs on 28<sup>th</sup> January 2018)**  
**(Issued by Early Warning Centre of the Department of Meteorology)**

Due to the low level atmospheric disturbance in the south-eastern deep sea areas, heavy showers or thundershowers may occur at times in the eastern and south-eastern deep and shallow sea areas.

The deep and shallow sea areas around the Island (except the sea area off the coast extending from Ambalangoda to Hambantota via Galle) will be rough at times as wind speed increase up to 60-70 kmph at times.

Temporally very strong gusty winds (up to 70-80 kmph) and very rough seas can be expected during thundershowers.

(Naval and fishing communities are requested to be vigilant in this regards)

වර්ණය: ඇම්බර්

**දිවයින වටා වන මුහුදු ප්‍රදේශ සඳහා තද වැසි සහ තද සුළං පිළිබඳ විශේෂ කාලගුණ නිවේදනය**

**ඉදිරි පැය 24 සඳහා 2018 ජනවාරි මස 28 දින 1730 පැයට නිකුත් කරන ලදී.**


(කාලගුණ විද්‍යා දෙපාර්තමේන්තුවේ, ස්වභාවික විපත් පිළිබඳ පූර්ව අනතුරු ඇඟවීමේ මධ්‍යස්ථානය)

දිවයිනට ගිනිකොණ දෙසින් පහළ වායුගෝලයේ පවතින කැළඹිලි ස්වභාවය හේතුවෙන්, දිවයිනට නැගෙනහිර සහ ගිනිකොණ දෙසින් වන ගැඹුරු සහ නොගැඹුරු මුහුදු ප්‍රදේශවල විටින් විට තද වැසි හෝ ගිගුරුම් සහිත වැසි ඇති විය හැක.


දිවයින වටා වන මුහුදු ප්‍රදේශවල (අම්බලන්ගොඩ සිට ගාල්ල හරහා හම්බන්තොට දක්වා වන මුහුදු ප්‍රදේශය හැර) සුළගේ වේගය පැ.කි.මී. 60-70 දක්වා වැඩි විය හැකි අතර එවිට එම මුහුදු ප්‍රදේශ විටින් විට රළු වේ.

ගිගුරුම් සහිත වැසි ඇති වන විට එම ප්‍රදේශවල තාවකාලිකව ඉතා තද සුළං (පැ.කි.මී. 70-80 දක්වා) ඇති විය හැකි අතර එවිට එම මුහුදු ප්‍රදේශ තාවකාලිකව ඉතා රළු විය හැක.

(ධීවර සහ නාවික ප්‍රජාවගෙන් මේ සම්බන්ධයෙන් විමසිලිමත් වන මෙන් ඉල්ලා සිටී)



කාලගුණ විද්‍යාඥ (Duty Meteorologist),  
 කාලගුණ විද්‍යා දෙපාර්තමේන්තුව (Department of Meteorology)




**EMERGENCY OPERATIONS DIVISION**

**RECEIVED**

Date : 28/01/2018

Time : 1758



D (Ops)/DO/ADO

**DISASTER MANAGEMENT CENTRE**